



Viñas de Colchagua: Detrás de las montañas entre la cordillera de Los Andes y el Océano Pacífico encontramos parte del mejor vino del mundo. La mezcla perfecta entre clima, la tierra, su historia y su gente dan origen a exquisitos y afamados vinos.

MILAGRO DE LOS ANDES

El 13 de octubre de 1972, el avión de la fuerza aérea Uruguaya en el que viajaba un equipo de rugby se estrelló en las altas cumbres de la cordillera de Los Andes. De las 45 personas a bordo fallecieron 29 personas a causa del impacto, del frío y hambre. Los 16 supervivientes del accidente se refugiaron en el destrozado fuselaje y para poder sobrevivir durante los 72 días que estuvieron aislados tuvieron que alimentarse con la carne de los fallecidos. Nando Parrado y Roberto Canessa hicieron una travesía de 11 días a través de las montañas llegando a la localidad de Los Maitenes en la comuna de San Fernando, donde Sergio Catalán, un arriero de una generosidad inmensa propia del San Fernandino, acude en su ayuda logrando así luego de dos días rescatar a los 14 sobrevivientes.



PARA MÁS INFORMACIÓN
VISITA NUESTRO
SITIO WEB



SÍGUENOS EN
REDES SOCIALES



@VIVE.SANFERNANDOCL

#VIVESANFERNANDO

TURISMO
MUNICIPALIDAD DE SAN FERNANDO

**FOMENTO
PRODUCTIVO**
MUNICIPALIDAD DE SAN FERNANDO



SF
MUNICIPALIDAD DE
SAN FERNANDO
De confianza

Vive
**San
Fernando**
CAPITAL DE COLCHAGUA



**SAN
FERNANDO**
UN DESTINO
imperdible



BIENVENIDOS

San Fernando es una ciudad de la Región de O'Higgins y la capital de la provincia de Colchagua, ubicado a 40 km al Este de Santa Cruz, a 55 km al Sur de Rancagua y a tan solo 2 horas de Santiago. Es reconocido por su excepcional atractivo natural, afamadas viñas, por su casco histórico y por mantener vivas las tradiciones propias del campo chileno.



ATRATIVOS NATURALES

Termas del Flaco: Ubicadas en la cordillera del valle central junto al Río Tinguiririca a 77 km de San Fernando y 215 km de Santiago, las aguas termales fueron declaradas como fuente curativa en el año 1931 debido a la gran cantidad de enfermedades que es posible tratar con sus aguas.

Monumento histórico Huellas de Dinosaurios: A 80 km de San Fernando y cercano a las Termas, existen las pisadas fósiles de dinosaurios que representan un área de gran interés para los estudios científicos y paleontológicos, pues son el testimonio del paso de la fauna existente hace millones de años.

Glaciar Universidad: Situado en la profundidad de la cordillera de los Andes a unos 70 kilómetros de San Fernando está el Glaciar Universidad, uno de los más grandes del país, tiene una extensión aproximada de 12 km y junto a otros glaciares conforman la más extensa zona de hielos en Chile central.

Sierras de Bellavista: A tan solo 1 hora desde San Fernando se encuentra un pueblo de montaña con reminiscencia europea ideal para la práctica de cabalgatas, senderismo, mountainbike y observación de flora y fauna nativa.



Santuario de la Naturaleza Alto Huemul: Es un área protegida privada de aproximadamente 22 mil hectáreas, ubicada 50 km al Este de San Fernando, esta reserva de vida silvestre alberga un denso y longevo bosque de robles de más de 300 años. Se accede pasando previamente por Sierras de Bellavista. Solo se reciben visitas con previa solicitud y permiso de reserva en contacto@altohuemul.cl.


Volcán Tinguiririca: A 4300 msnm de altitud, el volcán es un panorama imperdible para los amantes de la aventura. Es posible acceder por la ruta L-45 en dirección a las Termas del Flaco hasta llegar a la confluencia de los ríos Damas y Azufre, siguiendo hacia el noreste pasando por Los Maitenes.

Sierra del Brujo: Es un cordón montañoso que alberga algunos de los glaciares más grandes del centro de Chile como los glaciares Universidad, Cipreses, Palomo o Cortaderal, además de glaciares de montaña como el glaciar Manque. En tiempos prehispánicos fue lugar de tránsito de los Incas, quienes dejaron petroglifos en diversos puntos.

Paso Las Damas: Paso fronterizo hacia Argentina ubicado a 90 km de San Fernando, tiene la calidad de ocasional-estival, se abre en el mes de noviembre hasta abril previa autorización de la delegación presidencial.

Laguna del Encanto: Ubicada a 34 km de San Fernando por el poblado de Las Peñas, es una poza de aguas cristalinas que se forma a partir de una hermosa caída de agua de más de 15 metros.

ATRATIVOS CULTURALES



Casa Patronal del Fundo de Lircunlauta: Esta antigua casa patronal ubicada en el centro de la ciudad se declaró Monumento Histórico en 1981 por su antigüedad y valor en cuanto a la fundación de la ciudad de San Fernando. Es testimonio típico de la arquitectura colonial rural.

Casa de la Cultura en San Fernando: El actual edificio de la Casa de la Cultura en San Fernando tiene una historia rica y diversa, desde su construcción en 1900 hasta su transformación en el punto de encuentro de la cultura sanfernandina que hoy conocemos, marcando un legado histórico en la ciudad.

Capilla de las Hijas de la Caridad de San Vicente de Paul: La construcción de la capilla data de 1884 como una obra contigua al antiguo Hospital San Vicente de Paul construido para albergar a los enfermos de viruela. Esta iglesia fue declarada Monumento Histórico en 1984 por su importante valor arquitectónico e histórico para la ciudad de San Fernando y para Chile.

Iglesia San Francisco: Sus inicios se remontan a 1755 cuando los jesuitas iniciaron la construcción de una iglesia para reemplazar la antigua capilla, estas obras no terminaron debido a la expulsión de la orden. La construcción de la nueva Iglesia de San Francisco estuvo bajo el mando del fray Juan Bautista Labra.

Liceo Neandro Schilling: Emplazado al costado norte de la plaza de armas de San Fernando este edificio de estilo neoclásico construido durante el gobierno de Manuel Balmaceda en 1891, funcionó como el liceo de hombres de la provincia de Colchagua. Es el séptimo liceo más antiguo de Chile. Este edificio es declarado Monumento Histórico Nacional en 1995.



Colchagua vineyard: Behind the mountains, between the Andes Mountains and the Pacific Ocean, we find some of the best wines in the world. The perfect blend of climate, soil, history and people give rise to exquisite and famous wines.

MIRACLE IN THE ANDES

On October 13th, 1972, the Uruguayan air force plane, in which a rugby team was traveling, crashed in the high peaks of the Andes Mountains. Of the 45 people on board, 29 died as a result of the impact, cold and hunger. The 16 survivors of the accident took refuge in the wrecked fuselage. In order to survive during the 72 days they were isolated, they had to feed themselves with the flesh of the deceased. Fernando Parrado and Roberto Canessa made an 11-day journey through the mountains reaching the town of Los Maitenes in the city of San Fernando. In that place, Sergio Catalán, a generous muleteer from the location, came to their aid; and after two days, he managed to rescue the 14 survivors.



VISIT OUR WEBSITE



FOLLOW US



@VIVE.SANFERNANDOCL

#VIVESANFERNANDO



SAN FERNANDO

an unmissable
DESTINATION



Welcome

San Fernando is a city in the O'Higgins Region, and the capital of the province of Colchagua. It is located 40 km at the East of Santa Cruz, 55 km South of Rancagua and only 2 hours from Santiago city. It is known for its exceptional natural attractions, famous vineyards, its historic city center, and for keeping alive the traditions of the Chilean countryside.

NATURAL ATTRACTIONS

📍 **Termas del Flaco:** were declared a curative source in 1951 due to the large number of diseases that can be treated with its unique natural waters. They are located in the mountain range of the central valley next to the Tinguiririca River, 77 km from San Fernando and 215 km from Santiago.



Termas del Flaco

📍 **Dinosaur Footprints Historic Monument:** 80 km from San Fernando, near the hot springs, there are fossil dinosaur footprints that represent an area of great interest for scientific and paleontological studies; as they are the testimony of fauna that existed millions of years ago.




Dinosaur Footprints Historic Monument

📍 **Universidad Glacier:** About 70 kilometers from San Fernando, the Universidad Glacier is located deep in the Andes Mountains. It is one of the largest in the country and it has an approximate extension of 12 km. Together with other glaciers, it makes up the most extensive area of ice in central Chile.




Universidad Glacier

📍 **Sierras de Bellavista:** Just 1 hour from San Fernando, there is a mountain village with European reminiscence. It is ideal for horseback riding, hiking, mountain biking and observation of native flora and fauna.



Sierras de Bellavista



Alto Huemul Nature Sanctuary

📍 **Alto Huemul Nature Sanctuary:** It is a private protected area of approximately 22,000 hectares and it is located 50 km East of San Fernando. This wildlife reserve is home to a dense and long-lived oak forest over 300 years old. The access is through Sierras de Bellavista. Visits are only allowed with prior request and reservation permit at contacto@altohuemul.cl.


📍 **Tinguiririca Volcano:** At 4300 meters above sea level, the volcano is a must-see destination for adventure lovers. It can be accessed by route L-45 in the direction of El Flaco Hot Springs until reaching the confluence of the Damas and Azufre rivers, continuing Northeast through Los Maitenes.

📍 **Sierra del Brujo:** It is a mountain range that houses some of the largest glaciers in central Chile such as the Universidad, Cipreses, Palomo or Cortaderal glaciers; as well as mountain glaciers such as the Manque glacier. In pre-Hispanic times it was a place of transit for the Incas, who left petroglyphs at various points.

📍 **Las Damas Border Crossing:** Las Damas Border crossing to Argentina is located 90 km from San Fernando. It has the quality of being opened occasionally during summer; and it opens in the month of November until April, previous authorization of the presidential delegation.

📍 **Laguna del Encanto:** Located 34 km from San Fernando through the town of Las Peñas, it is a pool of crystalline waters that is formed from a beautiful waterfall of more than 15 meters.

CULTURAL ATTRACTIONS



Lircunlauta Museum

📍 **Farm House of the Lircunlauta Farm:** This old farm house located in the center of the city was declared as a World Heritage Monument in 1981 for its antiquity and value in terms of the founding of the city of San Fernando. It is a typical testimony of rural colonial architecture.



House of Culture

📍 **San Fernando House of Culture:** The current building of the Casa de la Cultura in San Fernando has a rich and diverse history, from its construction in 1900 to its transformation into the gathering point for the San Fernando culture that we know today, leaving a historical legacy in the city.



Capilla de la Hijas de la Caridad de San Vicente de Paul

📍 **Chapel of 'Hijas de la Caridad de San Vicente de Paul':** The construction of the chapel dates back to 1884 as an adjacent work to the old San Vicente de Paul Hospital built to house smallpox patients. This church was declared a World Heritage Monument in 1984 for its important architectural and historical value for the city of San Fernando and for Chile.



San Francisco Church

📍 **San Francisco Church:** Its beginnings date back to 1755 when the Jesuits started the construction of a church to replace the old chapel. These works were not finished due to the expulsion of the Jesuit order. The construction of the new church of San Francisco was under the command of Friar Juan Bautista Labra.



Neandro Schilling High School

📍 **Neandro Schilling High School:** This neoclassical building was built during the government of Manuel Balmaceda in 1891 and served as the men's high school of the province of Colchagua. It is located on the North side of the main square of San Fernando. It is the seventh oldest high school in Chile. This building was declared as a World Heritage Site in 1995.



PLANO DE UBICACIÓN GEOGRÁFICA

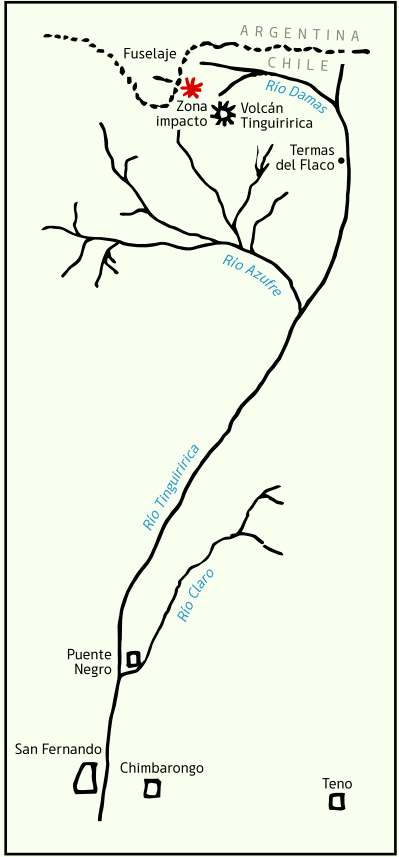


Ilustración: Pedro Marchant V.

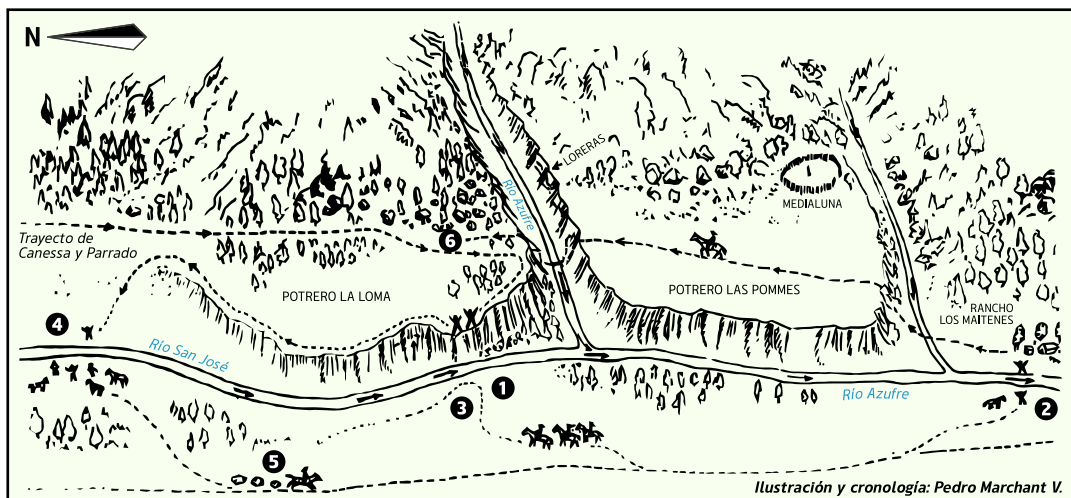


Ilustración y cronología: Pedro Marchant V.

- 1 Al atardecer, Canessa y Parrado toman contacto con arrieros. Catalán, al otro lado del río, promete ayuda para el día siguiente.
- 2 A la madrugada, Catalán contacta a Armandito Cerda, pidiendo auxilio para dos personas en el potrero La Loma.
- 3 Catalán vuelve al lugar y guía a Parrado hacia el norte para bajar del barranco.
- 4 Separados por el río, Catalán se comunica con Parrado mediante un mensaje escrito lanzado en una piedra de una orilla a otra.
- 5 Al leerlo, Catalán comprende la dramática situación. Deja sus labores, viaja a Puente Negro a pedir ayuda.
- 6 Cerda llega hasta el potrero La Loma y es el primer chileno en contactar físicamente con los uruguayos, proporciona alimentos, los rescata y los lleva a Los Maitenes, a la espera de la ayuda solicitada por Catalán.



SAN FERNANDO Y EL MILAGRO DE LOS ANDES

En los imponentes paisajes de la cordillera de los Andes, en 1972, se vivió un episodio que desafiaría los límites de la resistencia humana. Un grupo de rugbistas uruguayos del Old Christians Club de Montevideo, se preparaban para disputar un partido contra el Old Boys Club de Santiago en Chile.

Lo que comenzó como una travesía rutinaria se convirtió en una odisea inesperada cuando la aeronave se estrelló en terrenos inhóspitos de la cordillera.

La historia se entrelaza con momentos de desesperación, coraje y, finalmente, con el destello de esperanza que surgió en el más inesperado de los lugares. En este escenario, San Fernando emerge como un punto crucial en la trama, donde el rescate de estos hombres se convierte en una gesta humana que trasciende fronteras y deja una huella imborrable en la historia del **Milagro de los Andes**.

Los Maitenes

El 20 de diciembre de 1972, en plena cordillera, el arriero Sergio Catalán distinguió a la distancia dos extraños hombres, caminando a duras penas por el frente de la ribera del Río Azufre, quienes le hicieron llegar mensajes de auxilio envueltos en piedras.

Se trataba de dos sobrevivientes de un accidente aéreo notificado el 12 de octubre de ese año, cuya búsqueda, de connotación internacional, había cesado dado las malas condiciones climáticas y el tiempo transcurrido. ¡las esperanzas ya se habían perdido!

Los uruguayos Roberto Canessa (19) y Fernando Parrado (23) habían recorrido 38 kilómetros desde el fuselaje del avión siniestrado en la alta cordillera, sin experiencia previa en montaña, con precarias e improvisadas vestimentas y gran adversidad climática.

Retén de Puente Negro

Hasta este lugar llegó el arriero Sergio Catalán, quien le cuenta a los funcionarios sobre el mensaje que recibió en un papel. En ese momento, se activaron las alarmas vía radiocomunicaciones con la Primera Comisaría de San Fernando y ellos retransmiten la noticia a Santiago de Chile.

El escrito decía:

"Vengo de un avión que se cayó en las montañas; Soy uruguayo. Hace diez días que estamos caminando. Tengo un amigo herido arriba. En el avión quedan 14 personas heridas. Tenemos que salir rápido de aquí y no sabemos cómo. No tenemos comida. Estamos débiles. ¿Cuándo nos van a buscar arriba? Por favor no podemos ni caminar. ¿Dónde estamos?"

Regimiento N°19 Colchagua

La central de operaciones de rescate estuvo a cargo del Regimiento N°19 Colchagua, recinto donde se coordinaron el personal de rescate y las tareas para cada área. En la operación fueron utilizados vehículos motorizados y aéreos, utilizando todas las herramientas posibles que permitieran llevarla a cabo.

Cabe mencionar que un enfermero, el suboficial José Bravo, los acompañó en la cordillera con el fin de resguardarlos, desde que se hizo el rescate del primer grupo hasta que se hiciera el segundo viaje.

Hospital de San Fernando y Capilla de las Hijas de la Caridad de San Vicente de Paul

En dicho recinto de salud se llevó a cabo un gran despliegue. Apenas se supo del hallazgo, todos los médicos y el personal esperaban la llegada de los sobrevivientes. De acuerdo a los propios uruguayos, este fue el lugar donde "volvieron a la vida", ya que pudieron ducharse, recibieron apoyo médico, alimentación y se reencontraron con sus familias luego de 72 días en la cordillera.

Asimismo, en la capilla contigua al Hospital San Juan de Dios, los sobrevivientes se confesaron y se realizó una misa de acción de gracias luego del accidente.

